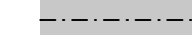





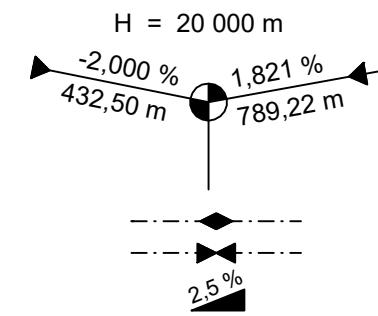


LEGENDE

Planung

-  Fahrbahn mit Achse
-  Mehrzweckstreifen
-  Gehweg
-  Grünfläche
-  Weg zur Pflege des Lärmschutzwalls
-  Lärmschutzwall





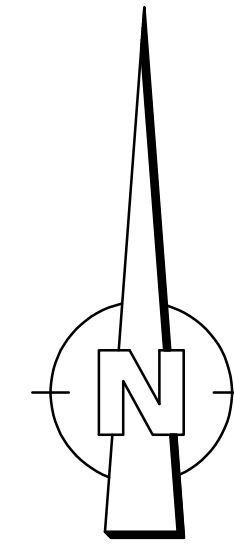
Neigungsbrechpunkt mit Angabe von Ausrundungshalbmesser, Längsneigung und Abstand zum nächsten Neigungsbrechpunkt


Gradientenhochpunkt
Gradiententiefpunkt
Querneigung

Entwässerung

geplant

-  Teilsickerleitung DN 150 mit Fließpfeil
-  Straßenablauf mit Anschlussleitung



c					
b					
a	Änderung Verlauf Regenwasserkanal	12.05.2021	C. Grabowski	12.05.2021	J. Kittner
Nr.	Art der Änderung	geändert am	Name	geprüft am	Name
Bauvorhaben: TEILERSCHLISSUNG DES BAUGEBIETS "KIRCHÄCKER II" IN HERRETH - BA I			Anlage:	5.1	
Vorhabensträger: Gemeinde Untersiemau			Projekt-Nr.:	19.07.3.04	
Landkreis: Coburg		Gemeinde: Itzgrund			
Maßstab: 1 : 500	LAGEPLAN Straßenbau		Tag	Name	
			bearb.	05/2020	J. Kittner
			gez.	05/2020	C. Grabowski
			gepr.		
Vorhabensträger:			 Kittner & Weber Ingenieurbüro GmbH Tel. 09562/98009-0 Fax. 09562/98009-25 Herzogstraße 7 - 96242 Sonnefeld		
Datum:			Datum:	15.05.2020	

Plotdatum: 25.05.21 0.765m x 0.46m = 0.35m²
 Projekt: 19.07.3.04
 LP-500_Kirchäcker II-BA I_Einwurf_PLT_LP-500_Kirchäcker II-BA I_Variante_Straßenbau