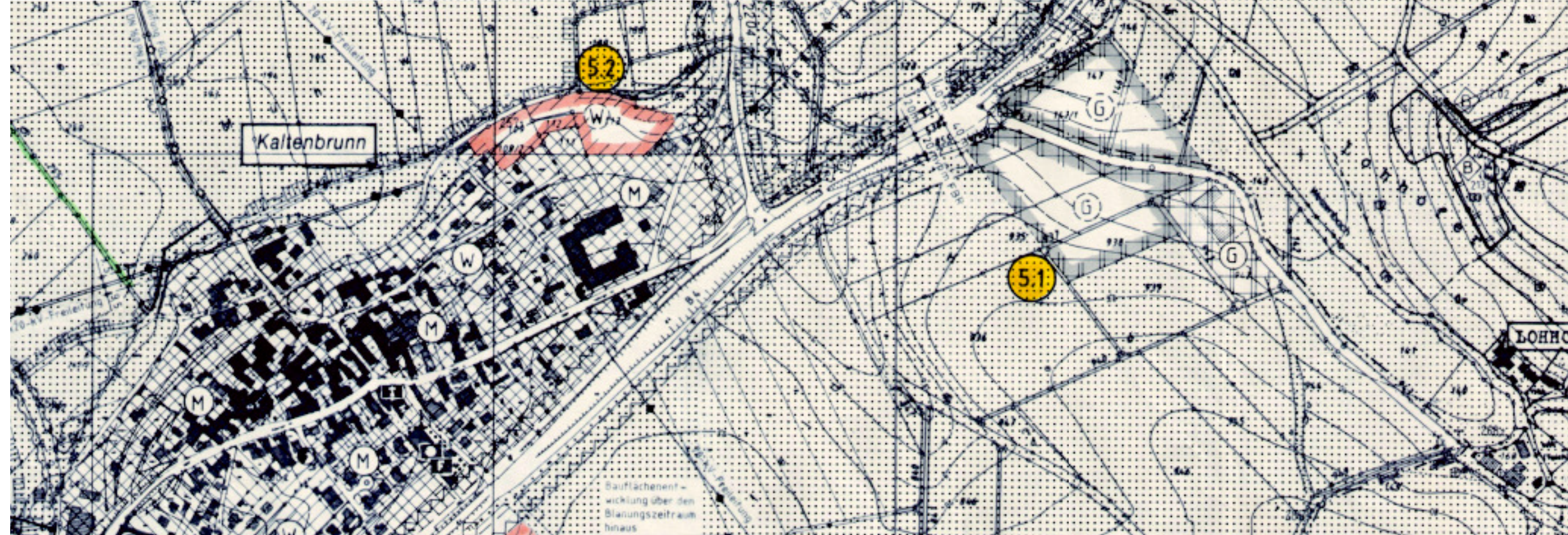




# Rechtskräftiger Flächennutzungsplan



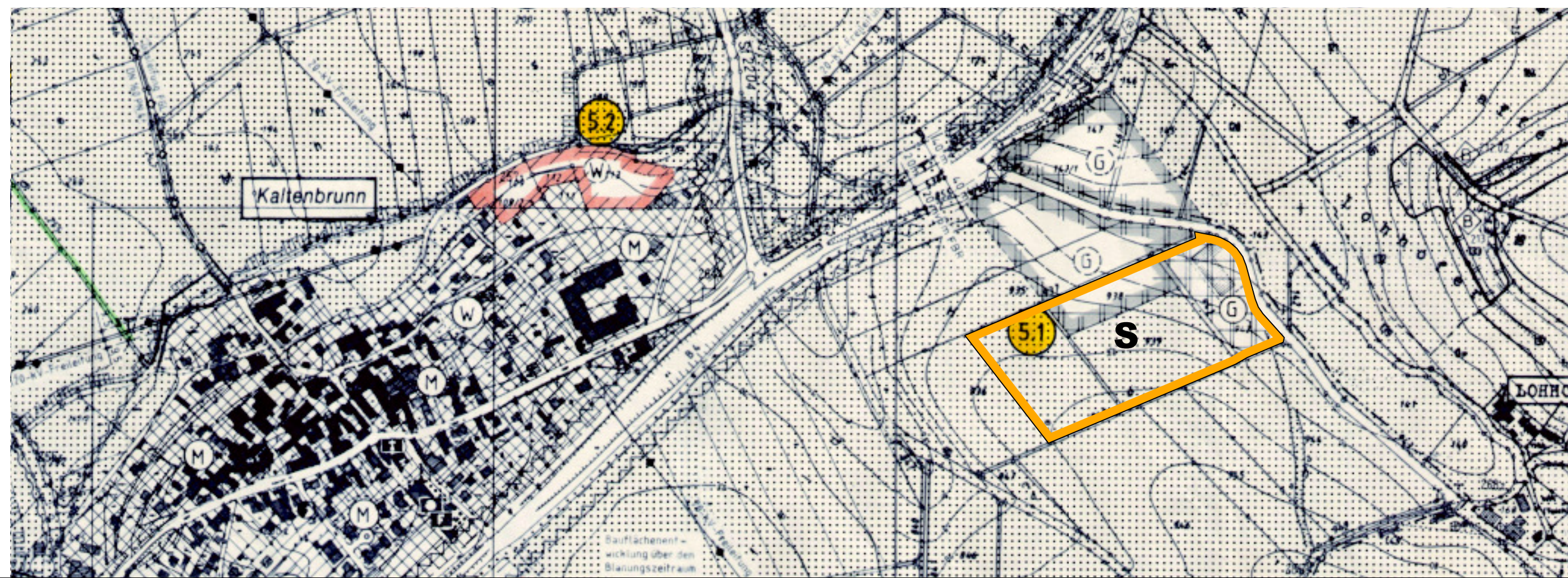
## LEGENDE

-  Sonderbaufläche (§1 Abs. 1 Nr. 4 BauNVO)
-  Geltungsbereich der 3. Änderung
- Ansonsten gelten die Darstellungen des genehmigten Flächennutzungsplans

## Verfahrensvermerke

1. Gemeinderat hat in der Sitzung vom 05.10.2017 gemäß § 2 Abs. 1 BauGB die 3. Änderung des Flächennutzungsplans beschlossen. Der Änderungsbeschluss wurde am \_\_\_\_\_ ortsüblich bekannt gemacht.
2. Die frühzeitige Öffentlichkeitsbeteiligung gemäß § 3 Abs. 1 BauGB mit öffentlicher Darlegung und Anhörung für den Vorentwurf des Flächennutzungsplans in der Fassung vom \_\_\_\_\_ hat in der Zeit vom \_\_\_\_\_ bis \_\_\_\_\_ stattgefunden.
3. Die frühzeitige Beteiligung der Behörden und sonstigen Träger öffentlicher Belange gemäß § 4 Abs. 1 BauGB für den Vorentwurf des Flächennutzungsplans in der Fassung vom \_\_\_\_\_ hat in der Zeit vom \_\_\_\_\_ bis \_\_\_\_\_ stattgefunden.
4. Zu dem Entwurf des Flächennutzungsplans in der Fassung vom \_\_\_\_\_ wurden die Behörden und sonstigen Träger öffentlicher Belange gemäß § 4 Abs. 2 BauGB in der Zeit vom \_\_\_\_\_ bis \_\_\_\_\_ beteiligt. Der Inhalt der öffentlichen Bekanntmachung und die ausgelegten Unterlagen wurden während des Auslegungszeitraums im Internet unter [www.itzgrund.de](http://www.itzgrund.de)
5. Der Entwurf des Flächennutzungsplans in der Fassung vom \_\_\_\_\_ wurde mit der Begründung gemäß § 3 Abs. 2 BauGB in der Zeit vom \_\_\_\_\_ bis \_\_\_\_\_ öffentlich ausgelegt.
6. Die Gemeinde hat mit Beschluss des Gemeinderats vom \_\_\_\_\_ den Flächennutzungsplan in der Fassung vom \_\_\_\_\_ festgestellt.

# 3. Änderung des Flächennutzungsplans



Itzgrund, den.....  
(Gemeinde)

.....  
(Siegel)

1. Bürgermeister Werner Thomas

7. Das Landratsamt hat den Flächennutzungsplan mit Bescheid vom \_\_\_\_\_ AZ \_\_\_\_\_ gemäß § 6 BauGB genehmigt.

.....  
(Siegel Genehmigungsbehörde)

8. Ausgefertigt

Itzgrund, den.....  
(Gemeinde)

.....  
(Siegel)


1. Bürgermeister Werner Thomas

9. Die Erteilung der Genehmigung des Flächennutzungsplans wurde am \_\_\_\_\_ gemäß § 6 Abs. 5 BauGB ortsüblich bekannt gemacht. Der Flächennutzungsplan mit Begründung wird seit diesem Tag zu den üblichen Dienststunden in der Gemeinde zu jedermanns Einsicht bereitgehalten und über dessen Inhalt auf Verlangen Auskunft gegeben. Der Flächennutzungsplan ist damit rechtswirksam. Auf die Rechtsfolgen des § 44 Abs. 3 Satz 1 und 2 sowie Abs. 4 BauGB und die §§ 214 und 215 BauGB wird hingewiesen.

Itzgrund, den.....  
(Gemeinde)

.....  
(Siegel)

1. Bürgermeister Werner Thomas



**Gemeinde  
Itzgrund  
Landkreis Coburg**

# 3. Änderung des Flächennutzungsplans der Gemeinde Itzgrund

im Bereich des Sondergebiets  
"Tierhaltung Lohhof"

## VORENTWURF

Maßstab 1 : 5.000

Entwurf:  **Kittner & Weber**  
Ingenieurbüro GmbH  
Tel. 09562/98009-0  
Fax. 09562/98009-25  
Herzogstraße 7 - 96242 Sonnefeld

	Datum:	lt. Beschluss vom:	gez.:	gepr.:
Aufgestellt, den	14.11.2017		J. F.	M. S.
1. Änderung				
2. Änderung				
3. Änderung				